

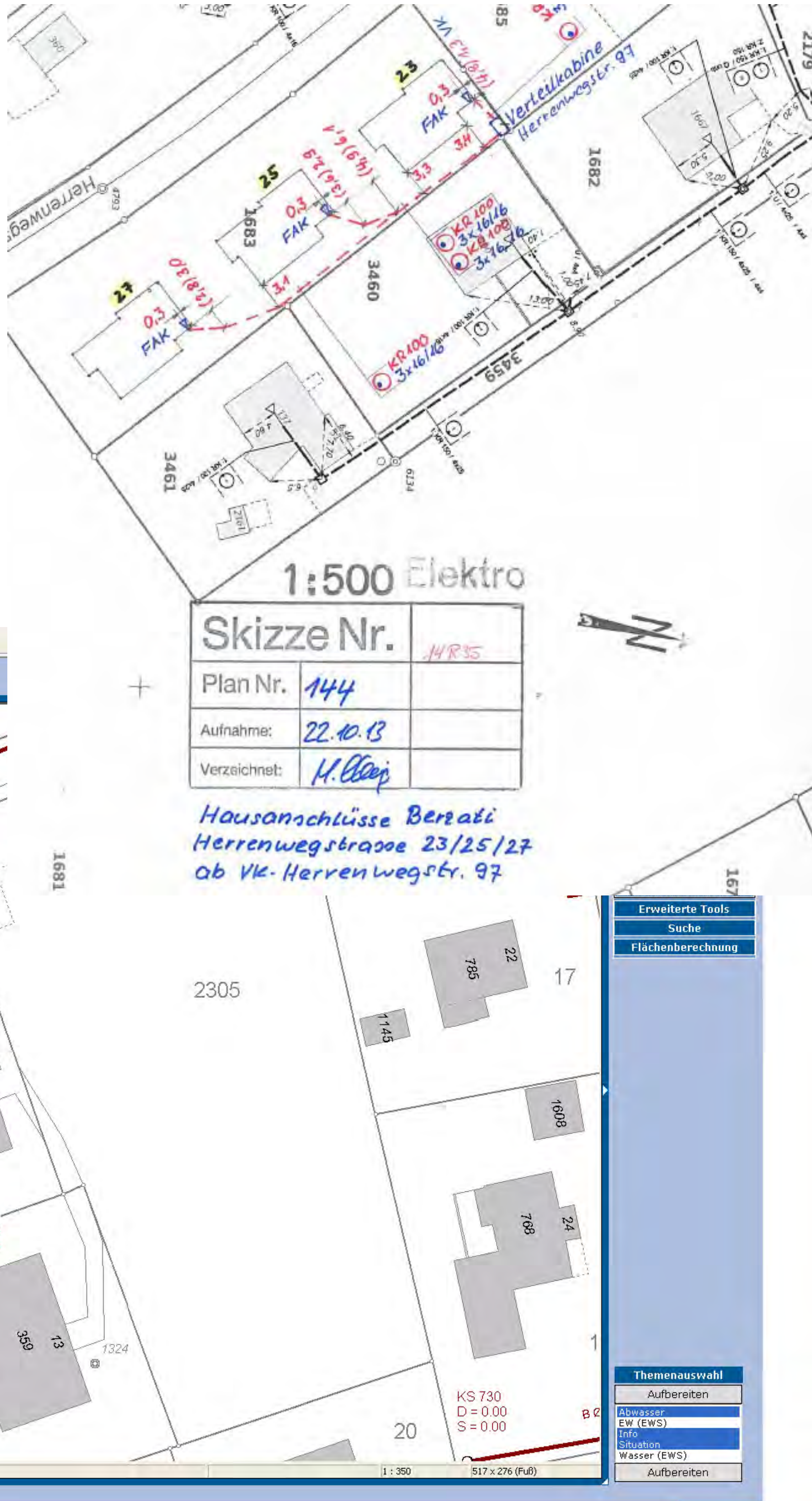
Flury Ingenieure

Lenzburg • Hochdorf • Oftringen • Reinach • Seon • Suhr

NIS / GIS und Viewer



Einmessung **EW-Kabel** und bauliche Abnahme mit Dokumentation in Feldskizze und Erfassung in der Nachführungs-Datenbank

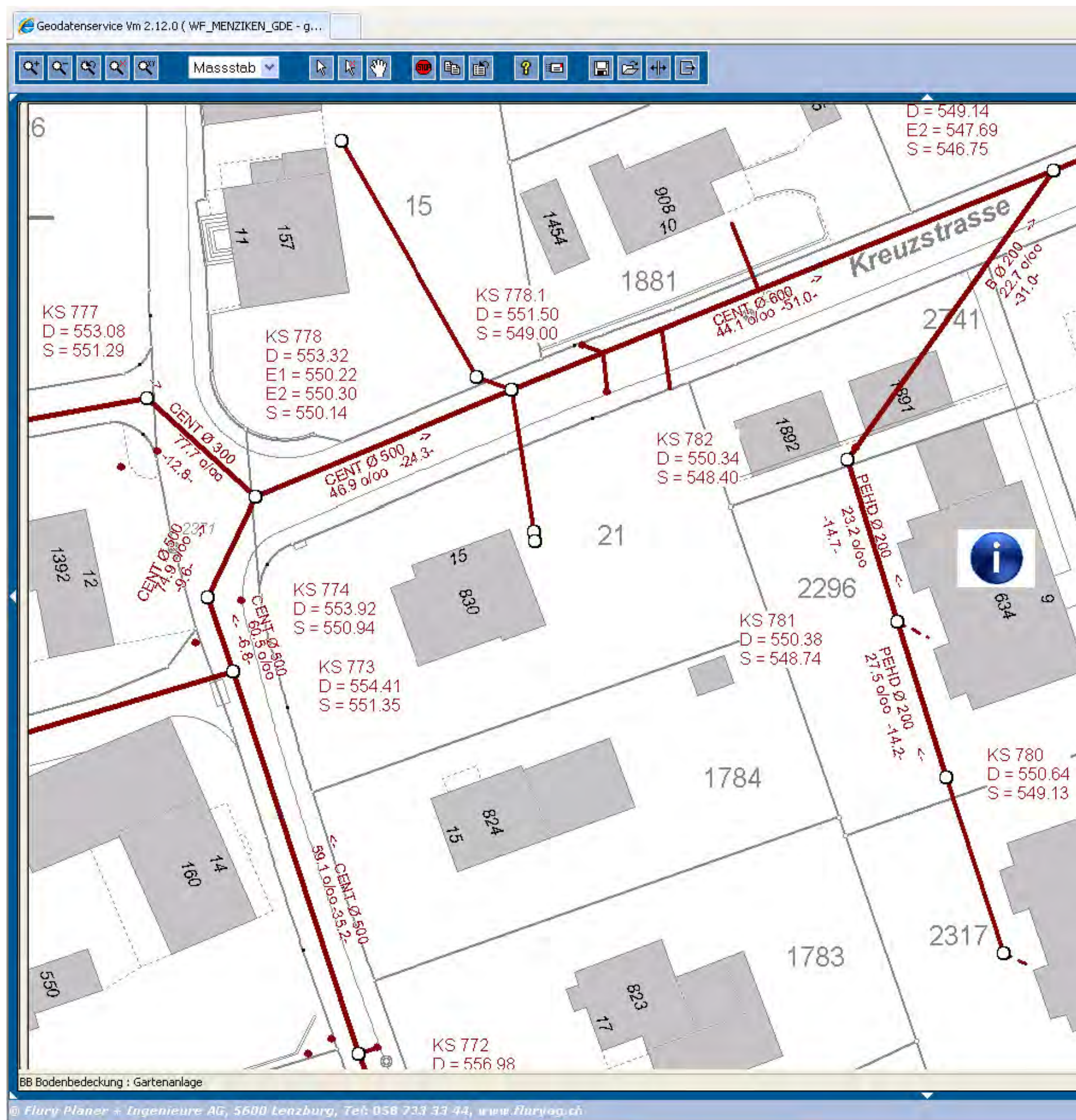


Nachführung erfassen

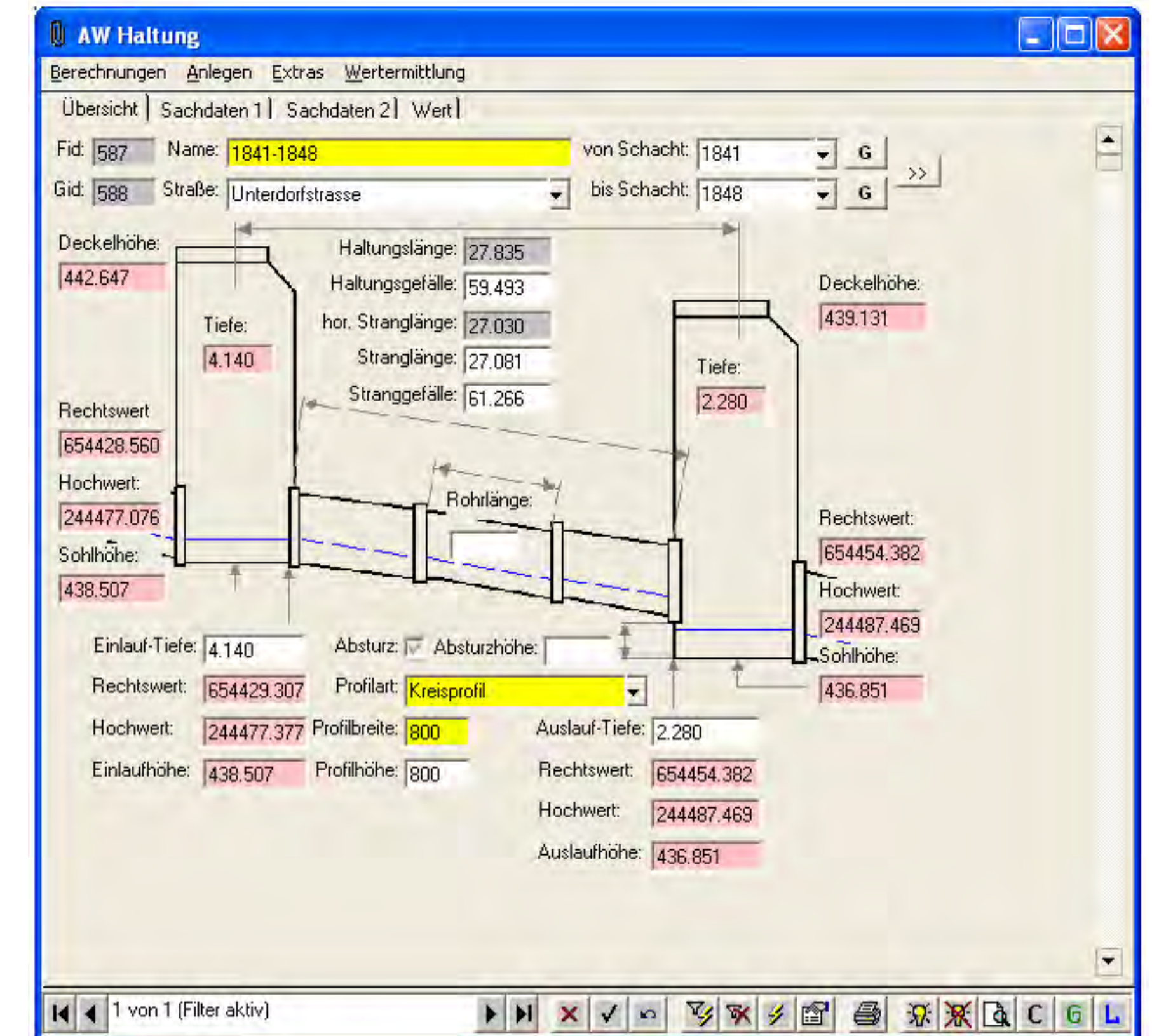
Gemeinde_NF: Reinach ID: 652
 NF-Nummer: 14-R-035 Parz-Nummer: 1683
 Beschrieb: Anschlüsse
 Strasse_I: Herrenwegstrasse Hausnummer: 23, 25, 2
 Erfasst am: 02.05.2014 Kürzel: mn

Medien

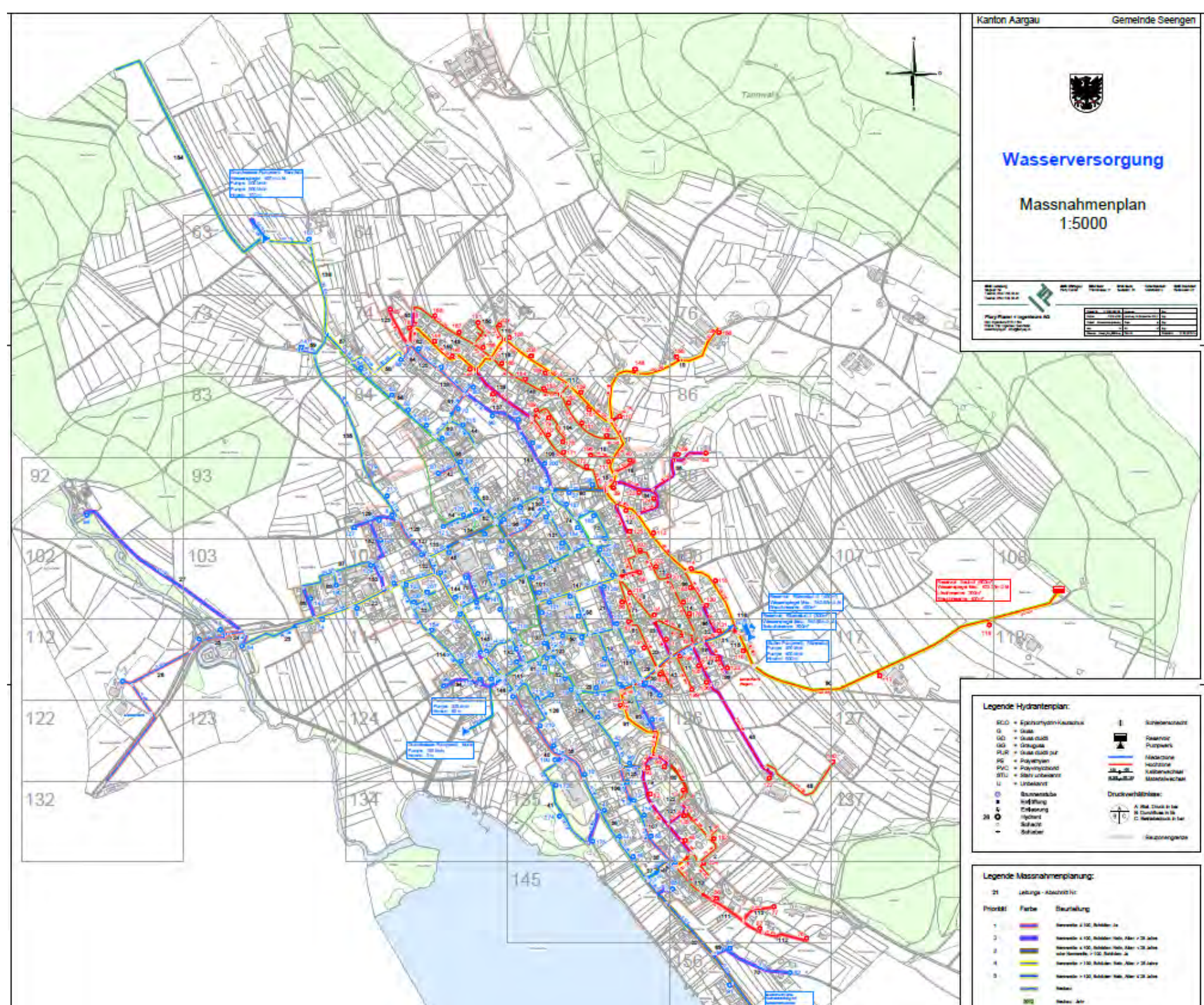
Nachführung_ID: 4141 Medium_ID: Strom ID: 696
 Datum: 22.10.2013 Kürzel: EWS Grund:
 Eingemessen: Nachführung: Kontrolle:



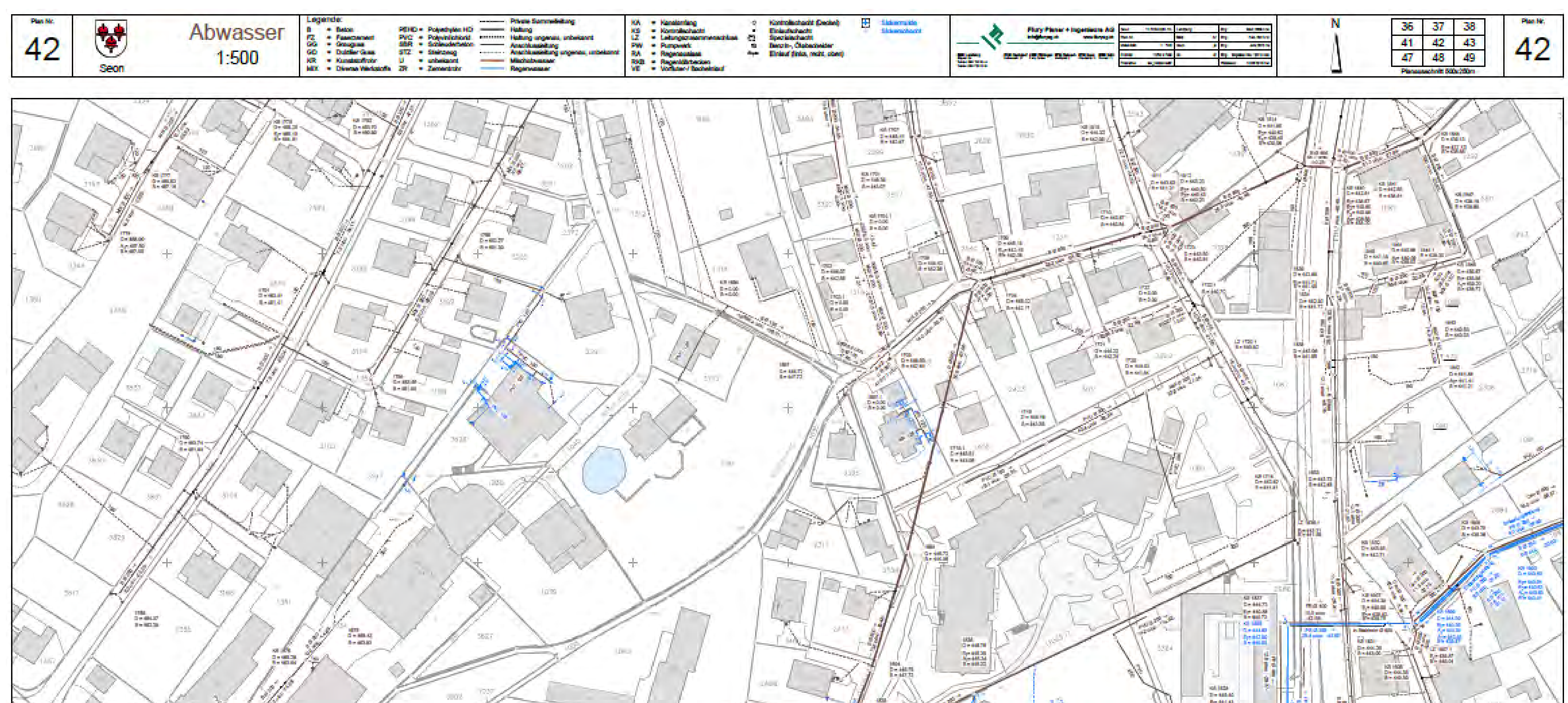
Datennutzung mittels Online-Viewer und der Möglichkeit, weitere Informationen (Skizzen, BG etc.) zu den Grundstücken zu verlinken.



Auswertung der Felddaten (**Abwasser**) im NIS mit Kontrolle im CAD und Update der Nachführungs-Datenbank.



Generierung des Massnahmenplanes Wasserversorgung auf der Grundlage des Hydrantenplanes



Werkplan Abwasser 1:500

